

«УТВЕРЖДЕН»  
постановлением администрации города Тула

От «\_\_\_» \_\_\_\_\_ 20\_\_ года. № \_\_\_\_\_

## ПРОЕКТ МЕЖЕВАНИЯ ТЕРРИТОРИИ

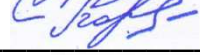
расположенной по адресу: Тульская область, МО Тула,  
поселок Ленинский, ограниченной ул. Ленина,  
ул. Пушкина, ул. Маяковского,  
ул. Терешковой, ул. Стадионная.

Том 1 (основная утверждаемая часть)

*Заказчик:*

Управление градостроительства и архитектуры администрации города Тулы

Директор \_\_\_\_\_  Золотухин А.А.

Кадастровый инженер \_\_\_\_\_  Королёв С.В.



Квалификационный аттестат № 71-10-81

**ООО «Землемер»**

Свидетельство о допуске к видам работ по разработке проектной документации, которые оказывают влияние на безопасность объектов капитального строительства

№ СРО-И-028-13052010

## Состав проекта межевания территории

№, п/п	Наименование частей проекта межевания территории	Лист	Листов
<b>Пояснительная записка</b>			11
1.	Нормативная база проектирования	3	1
2.	Действующая система землепользования	4-6	3
3.	Обоснование проектируемых границ образованных земельных участков	6	1
5.	Ведомость координат проектируемой территории	7-8	2
4.	Ведомость координат образуемых земельных участков	8-11	4
<b>Графическая часть</b>			2
1.	Разбивочный чертеж красных линий М 1:500.	1	1
2.	Разбивочный чертеж границ образованных и уточняемых земельных участков М 1:500.	2	1
<b>Всего</b>			13

## **ПОЯСНИТЕЛЬНАЯ ЗАПИСКА**

### **1. НОРМАТИВНАЯ БАЗА ПРОЕКТИРОВАНИЯ**

Разработка проекта осуществлена в соответствии с требованиями правовых и нормативно-технических документов Правительства РФ, Госстроя России:

- Градостроительный кодекс Российской Федерации;
- Земельный кодекс Российской Федерации;
- Нормативы градостроительного проектирования муниципального образования город Тула, утвержденные решением Тульской городской Думы от 23.12.2015 №19/503;
- СП 47.13330.2012 Инженерные изыскания для строительства. Основные положения. Актуализированная редакция СНиП 11-02-96;
- Постановление Госстроя РФ от 29.10.2002 №150 «Об утверждении Инструкции о порядке разработки, согласования, экспертизы и утверждения градостроительной документации»;
- Свод правил по проектированию и строительству СП 30-101-98 «Методические указания по расчету нормативных размеров земельных участков в кондоминиумах»;
- ГОСТ 2.105-95 «Единая система конструкторской документации (ЕСКД). Общие требования к текстовым документам»;
- Положение о порядке создания, ведения и использования единой электронной топографической основы в городе Туле, утвержденное постановлением администрации города Тулы от 04.04.2014 №914;
- Иные нормативные правовые акты Российской Федерации, Тульской области, муниципального образования город Тула, нормативы, правила и т.д., регулирующие данное направление деятельности.

## 2. ДЕЙСТВУЮЩАЯ СИСТЕМА ЗЕМЛЕПОЛЬЗОВАНИЯ

Участок проектирования располагается в п. Ленинский, ограниченный ул. Ленина, ул. Пушкина, ул. Маяковского, ул. Терешковой, ул. Стадионная.

Площадь рассматриваемой территории 4,90 га.

Исследуемая территория находится в рамках одного кадастрового квартала №71:14:010404.

Согласно «Сведения информационной системы обеспечения градостроительной деятельности муниципального образования город Тула» территория проектирования располагается в зонах Ж-2 (Зона застройки малоэтажными жилыми домами) и О-1 (многофункциональная общественно-деловая зона). Незначительная часть территории попадает в зону Ж-1, но данное обстоятельство на проектные решения не влияет.

Категория земель – земли населенных пунктов.

Проектом межевания территории предусмотрено:

- Сохранить границы ранее образованных земельных участков;
- Разработать границы 11 (одиннадцати) земельных участков;
- Подготовить для исправления реестровой ошибки границы земельного участка К №71:14:010404:33.

**Таблица образуемых земельных участков**

№, п/п	Условное обозначение на чертеже	Территориальная зона	Площадь, кв.м.	Вид разрешенного использования
1.	:ЗУ1	О-1	2 287	Культурное развитие
2.	:ЗУ2	О-1	4 425	Социальное обслуживание
3.	:ЗУ3	Ж-2	2 293	Малоэтажная многоквартирная жилая застройка

4.	:ЗУ4	Ж-2	2 293	Малоэтажная многоквартирная жилая застройка
5.	:ЗУ5	Ж-2	2 243	Малоэтажная многоквартирная жилая застройка
6.	:ЗУ6	Ж-2	2 356	Малоэтажная многоквартирная жилая застройка
7.	:ЗУ7	Ж-2	2 541	Малоэтажная многоквартирная жилая застройка
8.	:ЗУ8	Ж-2	2 036	Малоэтажная многоквартирная жилая застройка
9.	:ЗУ9	Ж-2	2 099	Малоэтажная многоквартирная жилая застройка
10.	:ЗУ10	Ж-2	2 283	Малоэтажная многоквартирная жилая застройка
11.	:ЗУ11	О-1	585	Социальное обслуживание

Использование сформированных земельных участков следует осуществлять с учетом охранных зон, расположенных на них коммуникаций.

На территории проектирования имеются инженерные сети различного назначения:

- Водопроводные сети;
- Сети водоотведения;
- Сети электросетевого хозяйства;
- Газораспределительные сети;
- Сети линий связи;

- Теплотрасса

На проектируемой территории имеются Зоны с особыми условиями использования территории, учтенные в ЕГКН:

1. 71.14.2.295 Охранная Зона сооружения – кабельная канализация местной телефонной сети;
2. 71.14.2.229 Охранная Зона сооружения – линии связи по проекту «п. Ленинский, ул. Ленина д.7, ЖК Спортивный»

Объекты культурного наследия на территории проектирования отсутствуют.

### **3. *ОБОСНОВАНИЕ ПРОЕКТИРУЕМЫХ ГРАНИЦ ОБРАЗОВАННЫХ ЗЕМЕЛЬНЫХ УЧАСТКОВ.***

- Проект межевания территории изготовлен на инженерно-топографическом плане М 1:500 с проведением на местности геодезической съемки территории, с использованием комплекта спутниковой геодезической одночастотной GPS аппаратуры Trimble 5700. Обработка результатов геодезической съемки – совмещение полученных данных топографической съемки и сведений из государственного кадастра недвижимости.

- Границы образованных земельных участков спроектированы с учетом местоположения фактически занимаемых объектов землеустройства (земельных участков), с учетом местоположения границ смежных земельных участков.

- Непосредственный доступ к образованным земельным участкам осуществляется от земель общего пользования улицы Ленина, улицы Терешковой, улицы Пушкина.

**4. ВЕДОМОСТЬ КООРДИНАТ ПРОЕКТИРУЕМОЙ ТЕРРИТОРИИ**

Условный номер земельного участка :ЗУ1					
№ точки	Х, м	У, м	Длины линий, м	Дир. угол	Внутренний угол
1	754617.41	252300.19	225.64	122 03.4	110 27.7
2	754497.65	252491.42	15.24	180 58.6	121 04.8
3	754482.41	252491.16	0.29	231 57.2	129 01.5
4	754482.23	252490.93	4.80	299 52.7	112 04.5
5	754484.62	252486.77	1.23	208 14.2	271 38.4
6	754483.54	252486.19	9.04	299 42.8	88 31.4
7	754488.02	252478.34	10.95	249 38.8	230 04.0
8	754484.21	252468.07	13.43	244 55.4	184 43.3
9	754478.52	252455.91	2.08	198 47.0	226 08.4
10	754476.55	252455.24	0.54	177 52.7	200 54.3
11	754476.01	252455.26	11.91	242 29.3	115 23.5
12	754470.51	252444.70	22.84	244 53.6	177 35.7
13	754460.82	252424.02	0.29	153 26.1	271 27.5
14	754460.56	252424.15	19.81	244 53.0	88 33.1
15	754452.15	252406.21	3.19	339 03.9	85 49.1
16	754455.13	252405.07	21.58	244 53.0	274 10.9
17	754445.97	252385.53	143.34	245 41.6	179 11.4
18	754386.97	252254.90	34.99	247 37.6	178 04.0
19	754373.65	252222.54	44.14	246 57.3	180 40.3
20	754356.37	252181.92	40.77	246 59.3	179 58.0
21	754340.43	252144.39	18.33	338 52.0	88 07.3
22	754357.53	252137.78	21.57	339 11.7	179 40.2
23	754377.69	252130.12	17.11	338 23.9	180 47.9
24	754393.60	252123.82	51.87	338 55.6	179 28.2
25	754442.00	252105.17	7.88	66 35.5	92 20.1
26	754445.13	252112.40	2.07	154 10.7	92 24.7
27	754443.27	252113.30	32.49	68 36.5	265 34.3
28	754455.12	252143.55	18.32	68 04.2	180 32.2
29	754461.96	252160.54	13.58	66 14.8	181 49.4
30	754467.43	252172.97	1.85	31 58.4	214 16.5
31	754469.00	252173.95	1.44	1 11.6	210 46.7
32	754470.44	252173.98	0.36	339 04.5	202 07.1
33	754470.78	252173.85	47.07	66 37.9	92 26.6
34	754489.45	252217.06	7.47	65 33.7	181 04.2
35	754492.54	252223.86	41.12	339 44.4	265 49.3
36	754531.12	252209.62	6.61	339 22.4	180 22.1
37	754537.31	252207.29	20.95	58 37.4	100 45.0
38	754548.22	252225.18	1.37	71 18.1	167 19.4
39	754548.66	252226.48	10.08	53 57.6	197 20.5

40	754554.59	252234.63	22.60	53 34.9	180 22.7
41	754568.01	252252.82	2.78	337 46.6	255 48.3
42	754570.58	252251.77	30.41	37 51.2	119 55.4
43	754594.59	252270.43	37.50	52 31.1	165 20.1
1	754617.41	252300.19	225.64	122 03.4	110 27.7
			Площадь 47246 кв.м		

### **5. ВЕДОМОСТЬ КООРДИНАТ ОБРАЗУЕМЫХ ЗЕМЕЛЬНЫХ УЧАСТКОВ**

<b>Условный номер земельного участка :ЗУ1</b>					
<b>№ точки</b>	<b>Х, м</b>	<b>У, м</b>	<b>Длины линий, м</b>	<b>Дир. угол</b>	<b>Внутренний угол</b>
н1	754531.12	252209.62	52.96	63 56.0	95 50.0
н2	754554.39	252257.19	41.47	152 56.1	90 59.9
н3	754517.46	252276.06	2.52	219 22.2	113 33.9
н4	754515.51	252274.46	24.25	245 37.4	153 44.8
н5	754505.50	252252.37	2.15	247 00.7	178 36.7
н6	754504.66	252250.39	20.41	247 12.2	179 48.5
н7	754496.75	252231.57	2.99	273 03.8	154 08.4
н8	754496.91	252228.58	2.86	258 41.4	194 22.4
н9	754496.35	252225.78	3.14	252 12.0	186 29.4
н10	754495.39	252222.79	38.08	339 46.0	92 26.0
н1	754531.12	252209.62	52.96	63 56.0	95 50.0
			Площадь 2287 кв.м		
<b>Условный номер земельного участка :ЗУ2</b>					
<b>№ точки</b>	<b>Х, м</b>	<b>У, м</b>	<b>Длины линий, м</b>	<b>Дир. угол</b>	<b>Внутренний угол</b>
н11	754598.03	252302.98	88.73	123 07.0	111 28.5
н12	754549.55	252377.30	62.40	246 21.6	56 45.4
н13	754524.53	252320.14	7.39	304 44.7	121 37.0
н14	754528.74	252314.07	8.56	275 21.8	209 22.8
н15	754529.54	252305.55	3.30	266 10.5	189 11.4
н16	754529.32	252302.26	11.26	259 24.5	186 46.0
н17	754527.25	252291.19	5.84	303 57.7	135 26.8
н18	754530.51	252286.35	36.92	333 11.5	150 46.2
н19	754563.46	252269.70	4.91	26 05.7	127 05.8
н20	754567.87	252271.86	17.16	35 33.7	170 32.1
н21	754581.83	252281.84	6.07	45 32.1	170 01.6
н22	754586.08	252286.17	20.62	54 35.5	170 56.6
н11	754598.03	252302.98	88.73	123 07.0	111 28.5
			Площадь 4425 кв.м		
<b>Условный номер земельного участка :ЗУ3</b>					
<b>№ точки</b>	<b>Х, м</b>	<b>У, м</b>	<b>Длины линий, м</b>	<b>Дир. угол</b>	<b>Внутренний угол</b>
н23	754449.08	252151.57	57.94	66 35.9	88 08.5
н24	754472.09	252204.74	39.79	156 36.3	89 59.6

н25	754435.57	252220.54	58.10	246 24.8	90 11.5
н26	754412.32	252167.29	7.26	342 26.3	83 58.5
7	754419.24	252165.10	3.34	343 18.0	179 08.3
6	754422.44	252164.14	29.46	334 44.4	188 33.7
н23	754449.08	252151.57	57.94	66 35.9	88 08.5
			Площадь 2293 кв.м		
<b>Условный номер земельного участка :ЗУ4</b>					
<b>№ точки</b>	<b>Х, м</b>	<b>У, м</b>	<b>Длины линий, м</b>	<b>Дир. угол</b>	<b>Внутренний угол</b>
н24	754472.09	252204.74	57.74	66 35.5	90 00.8
н27	754495.03	252257.73	39.62	156 35.6	89 59.9
н28	754458.67	252273.47	56.32	246 25.2	90 10.3
н29	754436.14	252221.85	1.43	246 29.1	179 56.1
н25	754435.57	252220.54	39.79	336 36.3	89 52.8
н24	754472.09	252204.74	57.74	66 35.5	90 00.8
			Площадь 2293 кв.м		
<b>Условный номер земельного участка :ЗУ5</b>					
<b>№ точки</b>	<b>Х, м</b>	<b>У, м</b>	<b>Длины линий, м</b>	<b>Дир. угол</b>	<b>Внутренний угол</b>
н27	754495.03	252257.73	46.09	66 36.3	89 59.2
н30	754513.33	252300.03	2.00	87 59.7	158 36.6
н31	754513.40	252302.03	6.67	100 16.9	167 42.8
н32	754512.21	252308.59	3.72	125 41.9	154 35.0
н33	754510.04	252311.61	4.54	132 03.2	173 38.8
н34	754507.00	252314.98	4.89	143 03.6	168 59.6
н35	754503.09	252317.92	22.93	157 48.5	165 15.1
н36	754481.86	252326.58	56.87	246 24.6	91 23.9
н37	754459.10	252274.46	1.08	246 31.4	179 53.2
н28	754458.67	252273.47	39.62	336 35.6	89 55.8
н27	754495.03	252257.73	46.09	66 36.3	89 59.2
			Площадь 2243 кв.м		
<b>Условный номер земельного участка :ЗУ6</b>					
<b>№ точки</b>	<b>Х, м</b>	<b>У, м</b>	<b>Длины линий, м</b>	<b>Дир. угол</b>	<b>Внутренний угол</b>
н38	754540.90	252390.51	24.33	211 17.9	91 55.1
н39	754520.11	252377.87	16.60	127 41.1	263 36.9
н40	754509.96	252391.01	54.58	246 25.3	61 15.7
н41	754488.13	252340.99	22.42	338 49.5	87 35.8
н42	754509.04	252332.89	3.07	339 01.8	179 47.7
н43	754511.91	252331.79	14.04	320 10.4	198 51.4
н44	754522.69	252322.80	3.23	304 40.4	195 30.0
н13	754524.53	252320.14	62.40	66 21.6	58 18.8
н12	754549.55	252377.30	15.79	123 13.0	123 08.6
н38	754540.90	252390.51	24.33	211 17.9	91 55.1
			Площадь 2356 кв.м		
<b>Условный номер земельного участка :ЗУ7</b>					
<b>№ точки</b>	<b>Х, м</b>	<b>У, м</b>	<b>Длины линий,</b>	<b>Дир. угол</b>	<b>Внутренний</b>

			<b>м</b>		<b>угол</b>
н26	754412.32	252167.29	58.10	66 24.8	96 06.5
н25	754435.57	252220.54	1.43	66 29.1	179 55.7
н29	754436.14	252221.85	11.60	156 22.4	90 06.7
н45	754425.51	252226.50	3.55	138 18.8	198 03.6
н46	754422.86	252228.86	3.99	145 18.8	172 59.9
н47	754419.58	252231.13	6.94	158 25.7	166 53.1
н48	754413.13	252233.68	4.85	66 17.4	272 08.4
н49	754415.08	252238.12	13.96	156 10.3	90 07.1
н50	754402.31	252243.76	13.71	246 17.8	89 52.5
н51	754396.80	252231.21	54.92	246 14.1	180 03.6
н52	754374.67	252180.95	10.22	340 13.1	86 01.1
н53	754384.29	252177.49	10.81	338 55.0	181 18.1
н54	754394.38	252173.60	6.59	339 00.4	179 54.6
н55	754400.53	252171.24	0.25	279 05.4	239 55.0
8	754400.57	252170.99	12.32	342 31.3	116 34.1
н26	754412.32	252167.29	58.10	66 24.8	96 06.5

Площадь 2541 кв.м

**Условный номер земельного участка :ЗУ8**


<b>№ точки</b>	<b>Х, м</b>	<b>У, м</b>	<b>Длины линий, м</b>	<b>Дир. угол</b>	<b>Внутренний угол</b>
н29	754436.14	252221.85	56.32	66 25.2	89 57.2
н28	754458.67	252273.47	1.08	66 31.4	179 53.9
н37	754459.10	252274.46	21.45	156 25.4	90 06.0
н56	754439.44	252283.04	7.03	247 02.9	89 22.5
н57	754436.70	252276.57	12.06	157 52.9	269 10.0
н58	754425.53	252281.11	6.21	156 14.6	181 38.2
н59	754419.85	252283.61	43.54	246 14.6	90 00.0
н50	754402.31	252243.76	13.96	336 10.3	90 04.3
н49	754415.08	252238.12	4.85	246 17.4	269 52.9
н48	754413.13	252233.68	6.94	338 25.7	87 51.6
н47	754419.58	252231.13	3.99	325 18.8	193 06.9
н46	754422.86	252228.86	3.55	318 18.8	187 00.1
н45	754425.51	252226.50	11.60	336 22.4	161 56.4
н29	754436.14	252221.85	56.32	66 25.2	89 57.2

Площадь 2036 кв.м

**Условный номер земельного участка :ЗУ9**


<b>№ точки</b>	<b>Х, м</b>	<b>У, м</b>	<b>Длины линий, м</b>	<b>Дир. угол</b>	<b>Внутренний угол</b>
н37	754459.10	252274.46	56.87	66 24.6	90 00.8
н36	754481.86	252326.58	39.46	157 49.8	88 34.8
н60	754445.32	252341.47	48.62	246 14.4	91 35.4
н61	754425.73	252296.97	6.35	335 49.1	90 25.3
н62	754431.52	252294.37	11.71	335 41.4	180 07.7
н63	754442.19	252289.55	7.07	247 06.0	268 35.4
н56	754439.44	252283.04	21.45	336 25.4	90 40.6
н37	754459.10	252274.46	56.87	66 24.6	90 00.8

			Площадь 2099 кв.м		
Условный номер земельного участка :ЗУ10					
№ точки	Х, м	У, м	Длины линий, м	Дир. угол	Внутренний угол
н41	754488.13	252340.99	54.58	66 25.3	92 23.0
н40	754509.96	252391.01	1.14	127 52.5	118 32.8
н64	754509.26	252391.91	26.90	150 22.0	157 30.5
н65	754485.88	252405.21	6.24	149 41.8	180 40.1
н66	754480.49	252408.36	3.81	151 16.9	178 25.0
н67	754477.15	252410.19	1.17	164 11.3	167 05.6
н68	754476.02	252410.51	60.54	245 28.5	98 42.8
н69	754450.89	252355.43	39.94	338 48.4	86 40.2
н41	754488.13	252340.99	54.58	66 25.3	92 23.0
			Площадь 2283 кв.м		
Условный номер земельного участка :ЗУ11					
№ точки	Х, м	У, м	Длины линий, м	Дир. угол	Внутренний угол
н70	754503.70	252426.08	29.04	121 37.6	87 43.0
н71	754488.47	252450.81	13.81	31 42.6	269 55.0
н72	754500.22	252458.07	8.52	121 33.8	90 08.8
н73	754495.76	252465.33	16.25	243 18.5	58 15.3
н74	754488.46	252450.81	12.26	245 50.3	177 28.2
н75	754483.44	252439.62	15.76	241 37.8	184 12.5
н76	754475.95	252425.75	3.65	241 11.4	180 26.5
н77	754474.19	252422.55	13.58	317 01.7	104 09.6
н78	754484.13	252413.29	0.21	52 35.7	84 26.0
25	754484.26	252413.46	2.07	51 28.2	181 07.5
24	754485.55	252415.08	15.47	31 55.4	199 32.8
23	754498.68	252423.26	1.51	29 16.5	182 38.9
17	754500.00	252424.00	4.24	29 20.6	179 55.9
н70	754503.70	252426.08	29.04	121 37.6	87 43.0
			Площадь 585 кв.м		
исправляемый (уточняемый) земельного участок с К №71:14:010404:33					
№ точки	Х, м	У, м	Длины линий, м	Дир. угол	Внутренний угол
н79	754515.38	252433.36	28.99	121 31.8	92 09.6
н72	754500.22	252458.07	13.81	211 42.6	89 49.1
н71	754488.47	252450.81	29.04	301 37.6	90 05.0
н70	754503.70	252426.08	0.07	26 33.9	95 03.7
16	754503.76	252426.11	1.34	32 30.2	174 03.7
15	754504.89	252426.83	12.32	31 53.8	180 36.4
14	754515.35	252433.34	0.04	33 41.4	178 12.4
н79	754515.38	252433.36	28.99	121 31.8	92 09.6
			Площадь 400 кв.м		

Кадастровый инженер  Королев С.В.

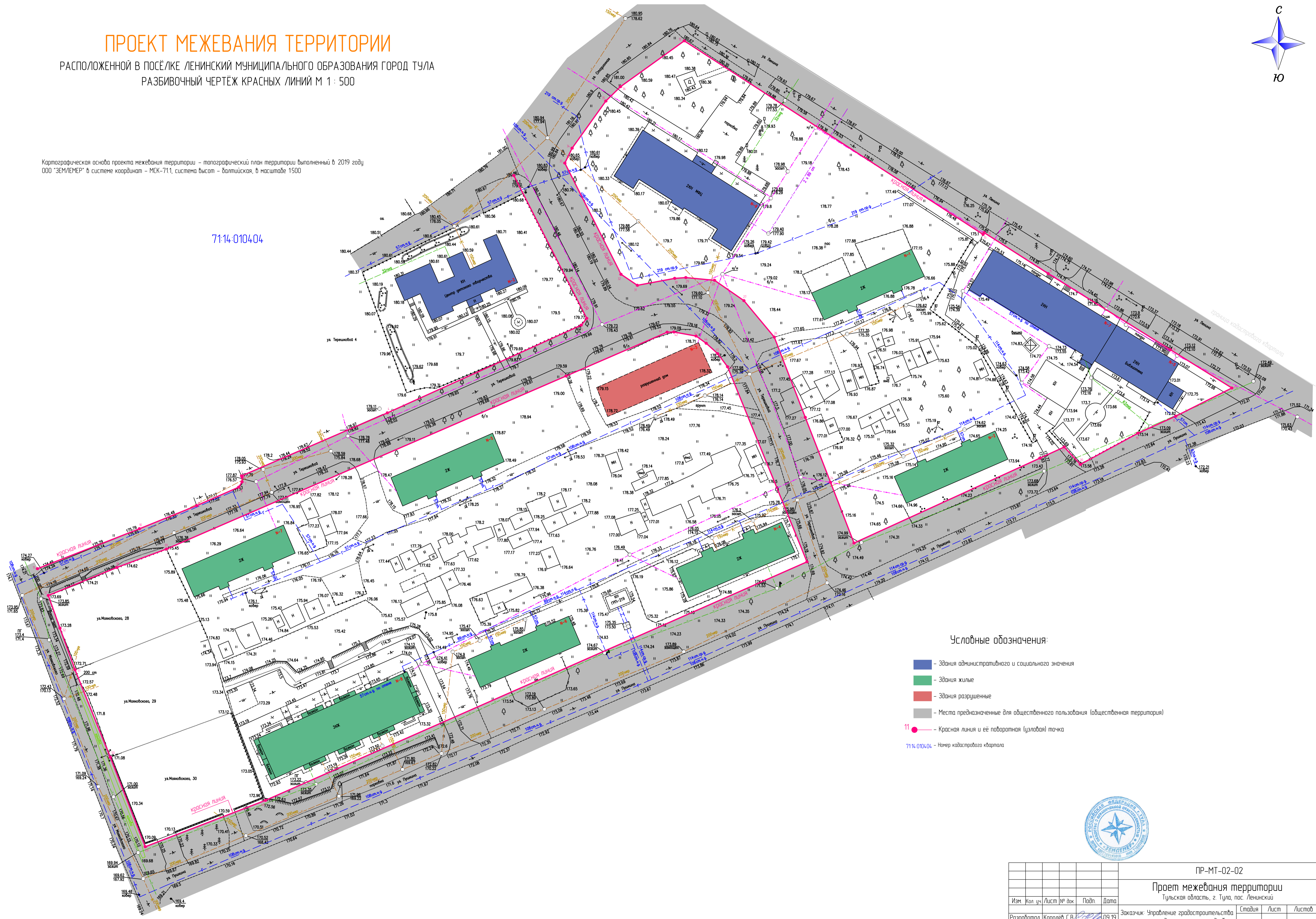
# ПРОЕКТ МЕЖЕВАНИЯ ТЕРРИТОРИИ

РАСПОЛОЖЕННОЙ В ПОСЁЛКЕ ЛЕНИНСКИЙ МУНИЦИПАЛЬНОГО ОБРАЗОВАНИЯ ГОРОД ТУЛА  
РАЗБИВОЧНЫЙ ЧЕРТЁЖ КРАСНЫХ ЛИНИЙ М 1 : 500



Картографическая основа проекта межевания территории – топографический план территории, выполненный в 2019 году  
ООО "ЗЕМЛЕМЕР" в системе координат – МСК-711, система высот – балтийская, в масштабе 1:500

7114-010404



### Условные обозначения:

- Здания административного и социального значения
- Здания жилые
- Здания разрушенные
- Места предназначенные для общественного пользования (общественная территория)
- Красная линия и ее поворотная (узловая) точка
- 7114-010404 - Номер кадастрового квартала




PR-MT-02-02						Проект межевания территории			
Тульская область, г. Тула, пос. Ленинский						Тульская область, г. Тула, пос. Ленинский			
Изм.	Кол. чл.	Лист	№ док.	Подп.	Дата	Заказчик:	Страница	Лист	Листов
						Управление градостроительства и архитектуры администрации города Тулы	1	2	
Разработал	Королев С.В.				09/19	Разбивочный чертёж красных линий М 1 : 500	ООО "ЗЕМЛЕМЕР"		
Проверил	Золотухин А.А.				09/19		допуск СРО-И-028-13052010 НП "СтройПартнер"		

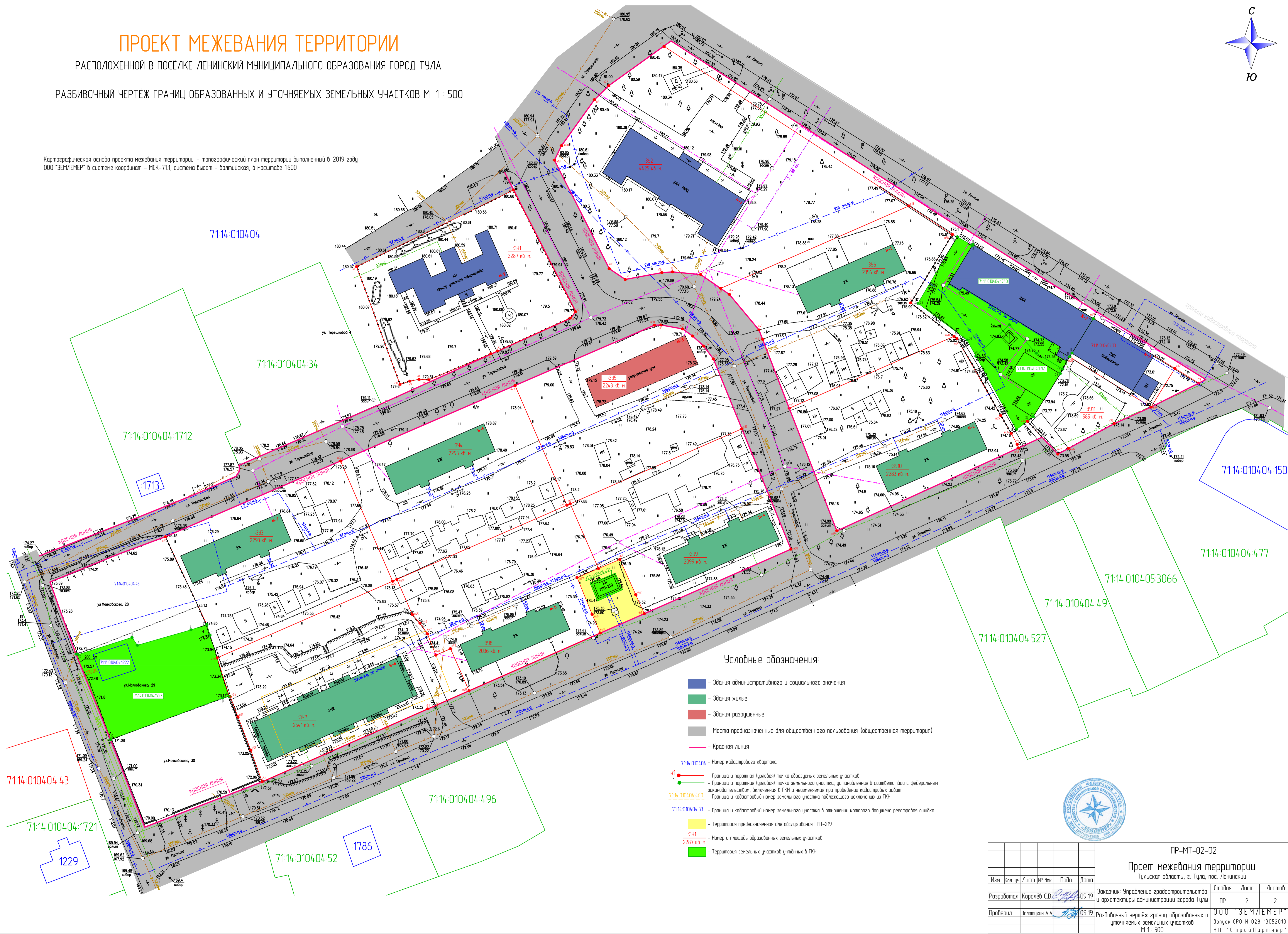
# ПРОЕКТ МЕЖЕВАНИЯ ТЕРРИТОРИИ

РАСПОЛОЖЕННОЙ В ПОСЁЛКЕ ЛЕНИНСКИЙ МУНИЦИПАЛЬНОГО ОБРАЗОВАНИЯ ГОРОД ТУЛА

РАЗБИВОЧНЫЙ ЧЕРТЁЖ ГРАНИЦ ОБРАЗОВАННЫХ И УТОЧНЯЕМЫХ ЗЕМЕЛЬНЫХ УЧАСТКОВ М 1 : 500



Картографическая основа проекта межевания территории – топографический план территории, выполненный в 2019 году ООО "ЗЕМЛЕМЕР" в системе координат – МСК-711, система высот – балтийская, в масштабе 1:500



### Условные обозначения:

- Здания административного и социального значения
- Здания жилые
- Здания разрушенные
- Места предназначенные для общественного пользования (общественная территория)
- Красная линия
- 7114-0104-04 – Номер кадастрового квартала
- Граница и портовая (узловая) точка образуемых земельных участков
- Граница и портовая (узловая) точка земельного участка, установленная в соответствии с федеральным законодательством, включенная в ГКН и неизменяемая при проведении кадастровых работ
- 7114-0104-04-460 – Граница и кадастровый номер земельного участка подлежащего исключению из ГКН
- 7114-0104-04-33 – Граница и кадастровый номер земельного участка в отношении которого допущена реестровая ошибка
- Территория предназначенная для обслуживания ГРП-219
- 391 – Номер и площадь образуемых земельных участков
- Территория земельных участков учтенных в ГКН



PR-MT-02-02			
Проект межевания территории Тульская область, г. Тула, пос. Ленинский			
Изм.	Кол. уч.	Лист	№ док.
Разработал	Королев С.В.	09	19
Проверил	Золотухин А.А.	09	19
Заказчик: Управление градостроительства и архитектуры администрации города Тулы		Страницы	Листы
		Пр	2
Разбивочный чертёж границ образованных и уточняемых земельных участков М 1 : 500		ООО "ЗЕМЛЕМЕР" допуск СРО-И-028-13052010 ИП "СтройПартнер"	